




DSP

NÁZEV AKCE:	II/152 SLAVĚTICE - OBCHVAT, PD	
OBJEDNATEL:	KRAJ VYSOČINA Žižkova 1882/57, 587 33 JIHLAVA	

ZHOTOVITEL:	HBH Projekt spol. s r.o. Kabátníkova 216/5, 602 00 Brno	 Projektová kancelář pro dopravní a inženýrské stavby Kabátníkova 5, 602 00 BRNO
		Č. ZAKÁZKY: 2018/0573

SOUŘADNICOVÝ SYSTÉM: S-JTSK

VÝŠKOVÝ SYSTÉM: B.p.v.

VEDOUcí PROJEKTANT	ING. BOHÁČ	 Projektová kancelář pro dopravní a inženýrské stavby Kabátníkova 5, 602 00 BRNO	
ZODPOVĚDNÝ PROJEKTANT	ING. BOHÁČ		
VYPRACOVAL	ING. OTÝPKOVÁ		
KONTROLOVAL	ING. HORNOCH		
KRAJ: KRAJ VYSOČINA	K.Ú.: SLAVĚTICE, LIPŇANY U SKRYJÍ, SKRYJE NAD JIHLAVOU	DATUM	09/2020
NÁZEV OBJEKTU: DOKLADOVÁ ČÁST 4 – GEODETICKÁ DOKUMENTACE 2 – ZÁBOROVÝ ELABORÁT		FORMÁT	
		MĚŘÍTKO	
		ÚČEL	DSP
		ČÍS. ZAKÁZKY	2018/0573
PŘÍLOHA: SEZNAM DOTČENÝCH PARCEL KN (ŘAZENO DLE ČÍSLA ZÁBORU)		ARCHIVNÍ ČÍS.	
		ČÍS. SOUPRAVY	ČÍS. VÝKRESU 03

k.ú. Lipňany u Skryjí

Seznam dotčených parcel KN (řazeno dle označení záboru)

Katastrální území: **Lipňany u Skryjí**
Obec: Dukovany
Stavba: II/152 Slavětice - obchvat

Okres: Třebíč
Kraj: Vysočina
Datum: 14.08.2020

Označ. záboru	číslo LV	Parc. číslo dle KN	Výměra dle KN	Druh pozemku	Využití	Trvalý zábor	Trv. záb. bez výk.	Dočasný zábor	Zábor do 1 r.	Poznámka
201	187	142/58	5029	orná půda		8	0	81	53	

k.ú. Skryje nad Jihlavou

Seznam dotčených parcel KN (řazeno dle označení záboru)

Katastrální území: **Skryje nad Jihlavou**
 Obec: Dukovany
 Stavba: II/152 Slavětice - obchvat

Okres: Třebíč
 Kraj: Vysočina
 Datum: 14.08.2020

Označ. záboru	Číslo LV	Parc. číslo dle KN	Výměra dle KN	Druh pozemku	Využití	Trvalý zábor	Trv. záb. bez výk.	Dočasný zábor	Zábor do 1 r.	Poznámka
301	219	114	20833	orná půda		366	0	1016	11	
302	219	383	2034	ostatní plocha	ostatní komunikace	7	0	54	30	
303	219	124/37	39168	orná půda		8	0	1194	148	
304	219	124/39	82289	orná půda		0	0	56	0	
305	162	376/5	57455	ostatní plocha	ostatní komunikace	3848	0	707	0	

k.ú. Slavětice

Seznam dotčených parcel KN (řazeno dle označení záboru)

Katastrální území: **Slavětice**
 Obec: Slavětice
 Stavba: II/152 Slavětice - obchvat

Okres: Třebíč
 Kraj: Vysočina
 Datum: 14.08.2020

Označ. záboru	Číslo LV	Parc. číslo dle KN	Výměra dle KN	Druh pozemku	Využití	Trvalý zábor	Trv. záb. bez výk.	Dočasný zábor	Zábor do 1 r.	Poznámka
1	156	346/3	1276	ostatní plocha	silnice	104	0	0	0	
2	111	346/1	270361	lesní pozemek		122	0	206	0	
3	156	621/7	15333	ostatní plocha	ostatní komunikace	10737	0	320	0	
4	45	338/1	4238	orná půda		0	0	186	0	
5	45	338/2	4322	orná půda		0	0	135	0	
6	45	338/3	4081	orná půda		0	0	114	0	
7	261	345/1	3748	ostatní plocha	neplodná půda	218	0	428	0	
8	79	339	4834	orná půda		7	0	126	0	
9	180	340	6469	orná půda		169	0	178	0	
10	10001	743/1	938	ostatní plocha	ostatní komunikace	47	0	45	0	
11	71	343	31882	orná půda		38	0	115	0	
12	10001	321/2	353	orná půda		15	0	9	0	
13	95	341	12171	orná půda		374	0	409	266	
14	221	342/1	2831	orná půda		306	0	304	0	
15	221	342/2	8035	orná půda		297	0	302	0	
16	10001	689	644	orná půda		14	0	15	15	
17	10001	744	505	orná půda		12	0	11	11	
18	44	321/1	58643	orná půda		550	0	1500	48	
19	221	342/3	4366	orná půda		214	0	110	0	
20	10001	690	2506	orná půda		57	0	24	0	
21	65	351	42252	orná půda		509	0	283	0	
22	10001	679	2858	orná půda		99	0	72	0	
23	12	320	20587	orná půda		1798	0	692	0	
24	10	319	24524	orná půda		7002	0	6580	0	
25	10001	745	2572	ostatní plocha	ostatní komunikace	509	0	82	0	
26	88	318	29691	orná půda		3930	0	635	0	
27	10001	680	2077	orná půda		146	0	23	0	
28	29	317/2	33373	orná půda		2807	0	405	0	
29	29	317/1	11084	orná půda		900	0	148	0	
30	42	316	40351	orná půda		3204	0	571	0	

Seznam dotčených parcel KN (řazeno dle označení záboru)

Katastrální území: **Slavětice**
 Obec: Slavětice
 Stavba: II/152 Slavětice - obchvat

Okres: Třebíč
 Kraj: Vysočina
 Datum: 14.08.2020

Označ. záboru	Číslo LV	Parc. číslo dle KN	Výměra dle KN	Druh pozemku	Využití	Trvalý zábor	Trv. záb. bez výk.	Dočasný zábor	Zábor do 1 r.	Poznámka
31	10001	681	1872	ostatní plocha	ostatní komunikace	371	0	18	0	
32	10001	312/3	3331	orná půda		0	0	10	0	
33	10001	314	12444	orná půda		9	0	55	0	
34	10001	677	786	ostatní plocha	ostatní komunikace	184	0	18	0	
35	295	315/1	9132	orná půda		20	0	121	0	
36	10001	678	1686	ostatní plocha	ostatní komunikace	780	0	203	0	
37	17	288/12	5412	orná půda		1056	0	225	101	
38	221	288/13	3606	orná půda		848	0	79	28	
39	180	288/14	3608	orná půda		907	0	79	40	
40	271	288/15	3605	orná půda		970	0	77	67	
41	45	288/16	3606	orná půda		1005	0	79	78	
42	69	288/17	3606	orná půda		975	0	81	87	
43	105	288/7	6296	orná půda		517	0	75	45	
44	221	288/6	5315	orná půda		39	0	34	15	
45	10001	671/1	2771	ostatní plocha	ostatní komunikace	82	0	17	0	
46	128	296/5	4761	orná půda		333	0	184	0	
47	128	294/2	1177	trvalý travní porost		15	0	75	0	
48	10001	670	1941	ostatní plocha	ostatní komunikace	315	0	24	11	
49	221	290/4	8660	orná půda		3178	0	922	375	
50	45	293/1	1544	zahrada		222	0	180	45	
51	45	290/10	1730	orná půda		366	0	293	76	
52	10001	292	1946	ostatní plocha	neplodná půda	257	0	245	24	
53	10001	215/1	3562	trvalý travní porost		135	0	115	0	
54	10001	653	1274	ostatní plocha	ostatní komunikace	202	0	120	0	
55	10001	207/5	4654	ostatní plocha	jiná plocha	71	0	74	0	
56	10001	207/6	6974	trvalý travní porost		980	0	415	0	
57	10001	762/2	948	ostatní plocha	ostatní komunikace	90	0	18	0	
58	10001	208	7375	orná půda		1564	0	377	0	
59	161	209	3779	orná půda		0	0	2	0	
60	10001	651	2189	orná půda		196	0	46	0	

Seznam dotčených parcel KN (řazeno dle označení záboru)

Katastrální území: **Slavětice**
 Obec: Slavětice
 Stavba: II/152 Slavětice - obchvat

Okres: Třebíč
 Kraj: Vysočina
 Datum: 14.08.2020

Označ. záboru	Číslo LV	Parc. číslo dle KN	Výměra dle KN	Druh pozemku	Využití	Trvalý zábor	Trv. záb. bez výk.	Dočasný zábor	Zábor do 1 r.	Poznámka
61	180	213	45294	orná půda		5854	0	5011	0	
62	10	212	20510	orná půda		1278	0	246	0	
63	10001	650	2542	orná půda		223	0	50	0	
64	29	220	30765	orná půda		2580	0	647	57	
65	10001	640	11113	ostatní plocha	ostatní komunikace	286	0	59	5	
66	47	164	19318	orná půda		3682	0	855	232	
67	221	163	24463	orná půda		237	0	202	1011	
68	10001	643	1456	ostatní plocha	ostatní komunikace	347	0	213	76	
69	101	155/6	35045	orná půda		3602	0	795	5064	
70	5	162/1	6015	orná půda		1171	0	259	434	
71	5	162/2	13872	orná půda		6869	0	539	704	
72	156	619/4	16720	ostatní plocha	ostatní komunikace	8658	0	130	27	
73	65	148/13	29218	orná půda		786	0	269	535	
74	291	148/12	26973	orná půda		1742	0	350	0	
75	10001	644	1518	orná půda		161	0	18	0	
76	291	161/3	380	ostatní plocha	jiná plocha	380	0	0	0	celá
77	291	160	70884	orná půda		3499	0	842	0	
78	291	148/1	7695	orná půda		410	0	141	0	
79	238	144/4	5111	ostatní plocha	ostatní komunikace	780	0	18	0	
80	291	148/5	22429	orná půda		335	0	1011	0	
81	236	150/1	26460	orná půda		863	0	1003	0	
82	236	150/2	4043	orná půda		81	0	105	0	
83	10001	645	1291	orná půda		40	0	12	0	
84	291	159	11638	orná půda		377	0	111	0	
85	291	158	5733	orná půda		189	0	52	0	
86	291	157/2	3371	orná půda		111	0	31	0	
87	291	157/1	4493	orná půda		128	0	41	0	
88	291	156	10887	orná půda		242	0	98	0	
89	291	155/4	10130	orná půda		130	0	89	0	
90	82	155/3	10607	orná půda		62	0	79	0	

Seznam dotčených parcel KN (řazeno dle označení záboru)

Katastrální území: **Slavětice**
 Obec: Slavětice
 Stavba: II/152 Slavětice - obchvat

Okres: Třebíč
 Kraj: Vysočina
 Datum: 14.08.2020

Označ. záboru	Číslo LV	Parc. číslo dle KN	Výměra dle KN	Druh pozemku	Využití	Trvalý zábor	Trv. záb. bez výk.	Dočasný zábor	Zábor do 1 r.	Poznámka
91	82	763/3	75	ostatní plocha	ostatní komunikace	11	0	13	0	
92	45	763/2	974	ostatní plocha	ostatní komunikace	1	0	2	0	
93	45	155/8	3206	orná půda		90	0	98	0	
94	291	155/2	11256	orná půda		25	0	113	80	
95	217	151	2945	orná půda		4	0	24	36	